

ROMANIA
JUDEȚUL BACĂU
COMUNA GURA VĂII
CONSILIUL LOCAL AL COMUNEI GURA VĂII

HOTĂRÂREA NR.

Din 28 februarie 2022

privind aprobarea notei conceptuale și temei de proiectare pentru obiectivul de investiție "MODERNIZARE STRADA PĂTRAȘCANI ÎN COMUNA GURA VĂII, JUDEȚUL BACĂU"

Consiliul Local al comunei Gura Văii, județul Bacău, întrunit în ședință ordinară la data de 28.02.2022, legal constituită în prezența unui număr de 12 consilieri din cei 15 aleși.

Având în vedere prevederile:

- a) art. 1, alin. (2), art. 3, art. 4, art. 5, alin. (2) din H.G. nr. 907/2016 privind etapele de elaborare și conținutul-cadru al documentațiilor tehnico-economice aferente obiectivelor/proiectelor de investiții finanțate din fonduri publice, cu modificările și completările ulterioare,
- o) Legii nr. 273/2006 privind finanțele publice locale, cu modificările și completările ulterioare,
- c) Legii nr. 500/2002 privind finanțele publice, cu modificările și completările ulterioare. Văzând referatul de aprobare a primarului comunei Gura Văii cu nr. 2470 din 23.02.2022, raportul de specialitate cu nr. 2471 din 23.02.2022 precum și rapoartele de avizare ale Comisiilor de specialitate de pe lângă Consiliul Local Gura Văii; În temeiul prevederilor art. 129 alin . (2) litera b), alin. (2) litera d) art. 139 alin. (1) din Ordonanța de urgență a Guvernului nr. 57/2009 privind Codul Administrativ, cu modificările și completările ulterioare

HOTĂRĂȘTE

Art. 1. Se aprobă nota conceptuală pentru obiectivul de investiție " MODERNIZARE STRADA PĂTRAȘCANI ÎN COMUNA GURA VĂII, JUDEȚUL BACĂU ", conform anexei nr. 1, parte integrantă din prezenta hotărâre.

Art. 2. Se aprobă tema de proiectare pentru obiectivul de investiție " MODERNIZARE STRADA PĂTRAȘCANI ÎN COMUNA GURA VĂII, JUDEȚUL BACĂU ", conform anexei nr. 2, parte integrantă din prezenta hotărâre.

Art. 3. Se împuternicește Primarul comunei Gura Văii să semneze toate documentele necesare realizării obiectivului propus în prezenta hotărâre.

Art. 4. Cu aducerea la îndeplinire a prevederilor prezentei hotărâri se încredințează Primarul comunei Gura Văii.

Art. 5. Secretarul general al comunei va asigura comunicarea prezentei autorităților și persoanelor interesate și va întreprinde demersurile necesare promovării publice prin afișare în Monitorul Oficial Local.

PREȘEDINTE DE ȘEDINȚĂ

CONSILIER LOCAL



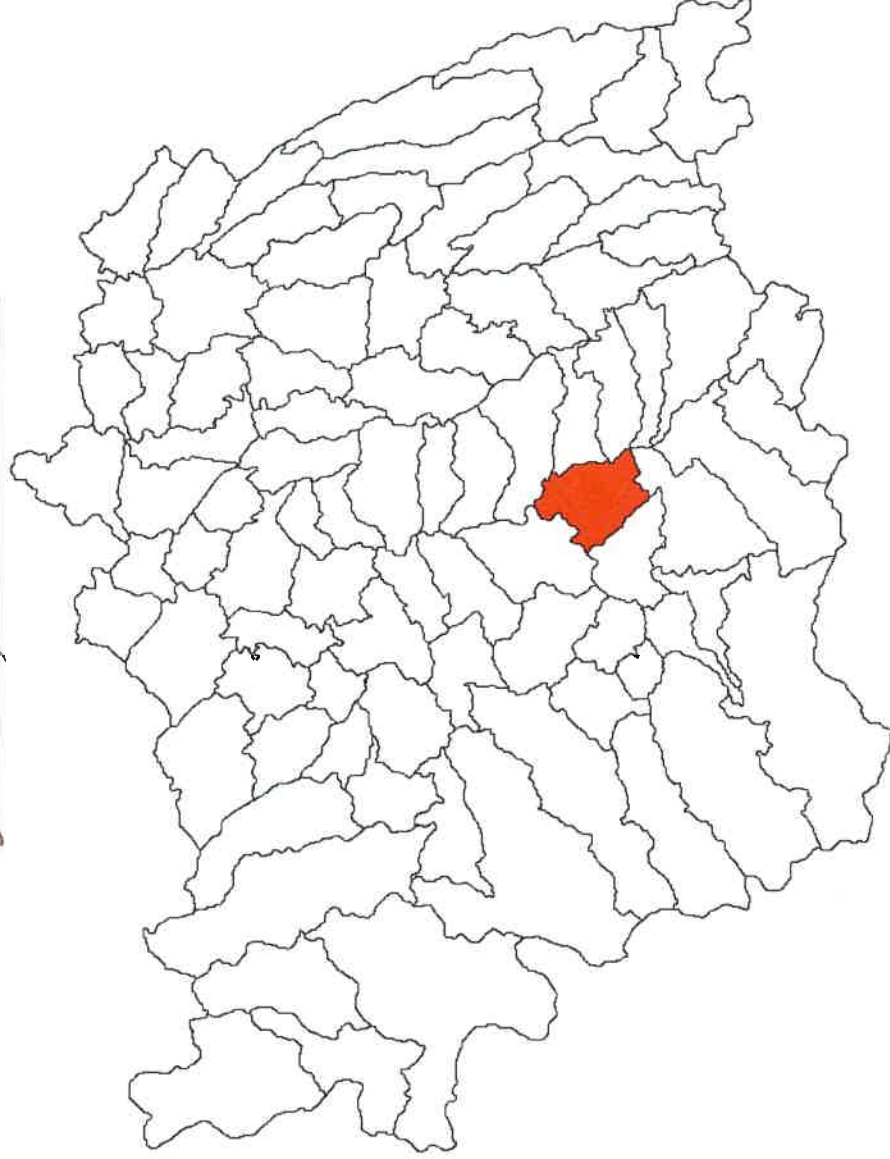
CONTRASEMNEAZĂ
SECRETAR GENERAL UAT
CORNEL PANȚIRU

Beneficiar
Comuna Gura Văii, județul Bacău
Nr...../ZZ.LL.2022

Aprob
Tinei Silviu, Primar
L.S.

Notă Conceptuală:

MODERNIZARE STRADA
PĂTRĂȘCANI ÎN COMUNA GURA VĂII,
JUDEȚUL BACĂU



Beneficiar: COMUNA GURA VĂII, JUDEȚUL BACĂU

Faza de proiectare: "Notă conceptuală"

februarie, 2022

BORDEROU

1. <i>Informatii generale</i>	4
1.1. Denumirea obiectivului de investiti	4
1.2. Ordonator principal de credite/investitor	4
1.3. Ordonator de credite (secundar/tertiar)	4
1.4. Beneficiarul investitiei.....	4
1.5. Elaboratorul temei de proiectare	4
2. <i>Necesitatea si oportunitatea obiectivului de investitii propus</i>	5
2.1 Scurta prezentare privind:	5
a) Deficiente ale situatiei actuale	5
b) Efectul pozitiv previzionat prin realizarea obiectivului de investitii.....	5
2.2 Prezentarea, după caz, a obiectivelor de investitii cu aceleași funcțiuni sau funcțiuni similare cu obiectivul de investitii propus, existente în zonă, în vederea justificării necesității realizării obiectivului de investitii propus.....	6
2.3 Existența, după caz, a unei strategii, a unui master plan ori a unor planuri similare, aprobate prin acte normative, în cadrul cărora se poate încadra obiectivul de investitii propus.....	6
2.4 Existența, după caz, a unor acorduri internaționale ale statului care obligă partea română la realizarea obiectivului de investitii	6
2.5 Obiective generale, preconizate a fi atinse prin realizarea investitiei.....	6
3. <i>Necesitatea si oportunitatea obiectivului de investitii propus</i>	6
3.1 Estimarea cheltuielilor pentru execuția obiectivului de investitii, luându-se în considerare, după caz:	8
- costurile unor investitii similare realizate;	8
- standarde de cost pentru investitii similare	8
Se va utiliza standardul de cost pentru obiective de investitii H.G. 363/2010;	8
3.2 Estimarea cheltuielilor pentru proiectarea, pe faze, a documentației tehnico-economice aferente obiectivului de investitii, precum și pentru elaborarea altor studii de specialitate în funcție de specificul obiectivului de investitii, inclusiv cheltuielile necesare pentru obținerea avizelor, autorizațiilor și acordurilor prevăzute de lege.....	8
3.3 Surse identificate pentru finanțarea cheltuielilor estimate (în cazul finanțării nerambursabile se va menționa programul operațional/axa corespunzătoare, identificată).	9
4. <i>Informații privind regimul juridic, economic și tehnic al terenului și/sau al construcției existente</i>	9
5. <i>Particularități ale amplasamentului/amplasamentelor propus(e) pentru realizarea obiectivului de investitii</i>	10
a) descrierea succintă a amplasamentului/amplasamentelor propus(e) (localizare, suprafața terenului, dimensiuni în plan);	10
b) relațiile cu zone învecinate, accesuri existente și/sau căi de acces posibile;	10
c) surse de poluare existente în zonă;	10

- d) particularități de relief;..... 11
 - e) nivel de echipare tehnico-edilitară a zonei și posibilități de asigurare a utilităților; ... 11
 - f) existența unor eventuale rețele edilitare în amplasament care ar necesita relocare/protejare, în măsura în care pot fi identificate;..... 11
 - g) posibile obligații de servitute;..... 11
 - h) condiționări constructive determinate de starea tehnică și de sistemul constructiv al unor construcții existente în amplasament, asupra cărora se vor face lucrări de intervenții, după caz;..... 11
 - i) reglementări urbanistice aplicabile zonei conform documentațiilor de urbanism aprobate - plan urbanistic general/plan urbanistic zonal și regulamentul local de urbanism aferent;..... 12
 - j) existența de monumente istorice/de arhitectură sau situri arheologice pe amplasament sau în zona imediat învecinată; existența condiționărilor specifice în cazul existenței unor zone protejate..... 12
6. *Descrierea succintă a obiectivului de investiții propus, din punct de vedere tehnic și funcțional:* 12
- a) destinație și funcțiuni; 12
 - b) caracteristici, parametri și date tehnice specifice, preconizate; 12
 - c) durată minimă de funcționare apreciată corespunzător destinației/funcțiilor propuse; 12
 - d) nevoi/solicitări funcționale specifice..... 12

Notă Conceptuală pentru investiția:

**MODERNIZARE STRADA PĂTRĂȘCANI
ÎN COMUNA GURA VĂII, JUDEȚUL
BACĂU**

1. Informatii generale.

1.1. Denumirea obiectivului de investitii.

**MODERNIZARE STRADA PĂTRĂȘCANI ÎN COMUNA GURA VĂII,
JUDEȚUL BACĂU**

1.2. Ordonator principal de credite/inverstitor

Buget Local

1.3. Ordonator de credite (secundar/tertiar)

Comuna Gura Văii, județul Bacău

1.4. Beneficiarul investitiei

Comuna Gura Văii, județul Bacău

1.5. Elaboratorul notei conceptuale

Comuna Gura Văii, județul Bacău

2. Necesitatea și oportunitatea obiectivului de investiții propus.

2.1 Scurta prezentare privind:

a) Deficiențe ale situației actuale

Strada, fiind de interes local, traficul este redus și se rezumă la circulația vehiculelor cu tracțiune animală și autovehiculelor locuitorilor din zonă și a autovehiculelor ocazionale atunci când starea drumurilor este favorabilă.

Traficul auto se desfășoară greoi mai cu seama în anotimpul rece și în perioadele cu precipitații abundente.

Sub acțiunea traficului și a factorilor climatici, suprafața strazii s-a degradat, prezentând defecțiuni grave, ceea ce face ca în timpul primăverii și toamna circulația vehiculelor și a pietonilor să fie îngreunată.

Datorită inconvenientelor enumerate circulația vehiculelor și a pietonilor se desfășoară necorespunzător din punct de vedere al siguranței și confortului, necesitând modernizarea strazii.

b) Efectul pozitiv previzionat prin realizarea obiectivului de investiții

Necesitatea promovării investiției survine din dorința de creștere a valorii terenurilor din zonă, atragerea de noi investitori, dezvoltarea de noi afaceri locale și stoparea migrației populației rurale către zonele urbane.

Oportunitatea proiectului au fost definite din perspectiva mai multor criterii, cele mai importante fiind: piața, piața muncii și dezvoltarea spațiului.

Modernizarea strazii va determina:

- îmbunătățirea circulației;
- creșterea calității serviciilor publice;
- atragerea de noi investitori;
- va fi influențată benefic activitatea economico-comercială;
- stoparea migrației populației active;
- facilitarea accesului persoanelor și autovehiculelor;
- îmbunătățirea accesibilității pe în zonă.

2.2 Prezentarea, după caz, a obiectivelor de investiții cu aceleași funcțiuni sau funcțiuni similare cu obiectivul de investiții propus, existente în zonă, în vederea justificării necesității realizării obiectivului de investiții propus.

Nu este cazul.

2.3 Existența, după caz, a unei strategii, a unui master plan ori a unor planuri similare, aprobate prin acte normative, în cadrul cărora se poate încadra obiectivul de investiții propus

Planul Urbanistic General al Comunei Gura Văii este un proiect care face parte din programul de amenajare a teritoriului și de dezvoltare a comunei care cuprinde analiza, reglementările și Regulamentul Local de Urbanism pentru întreg teritoriul administrativ al unității din intravilan. În urma consultării acestuia, se constată faptul că drumurile propuse prin prezenta documentație, fac parte din strategia locală de dezvoltare aprobată, corespunzătoare domeniului de investiții.

2.4 Existența, după caz, a unor acorduri internaționale ale statului care obligă partea română la realizarea obiectivului de investiții.

Nu este cazul.

2.5 Obiective generale, preconizate a fi atinse prin realizarea investiției

Obiectul prezentei documentații îl reprezintă Strada Patrascani local din Comuna Gura Văii pe o lungime de 1000 m, strada situata în intravilanul Comunei Gura Văii, conform inventarului domeniului public cu respectarea Planului Urbanistic General.

Proiectul propus tratează aspecte legate de dezvoltarea infrastructurii de transport rutier, legătura locuitorilor comunei cu zonele dezvoltate, accesul facil al autovehiculelor destinate situațiilor de urgență, creștere atractivității și competitivității zonei.

Obiectivele specifice ce se propun a se atinge prin realizarea acestei investiții sunt următoarele:

- Modernizarea strazii va contribui la diminuarea tendințelor de declin social și economic și la îmbunătățirea nivelului de trai în zonă;
 - Îmbunătățirea condițiilor de trai pentru locuitorii din zonă și stoparea fenomenului de depopulare și migrare a locuitorilor spre zonele urbane;
- Implementarea proiectului va conduce la atingerea obiectivelor enumerate mai sus astfel:
- Modernizarea structurii rutiere a strazii astfel încât să satisfacă cerințele actuale de trafic;
 - Îmbunătățirea condițiilor de circulație auto pentru traficul local și ocazional în condiții de vreme nefavorabila.

➔ Prin amenajarea strazii s-a avut în vedere îmbunătățirea condițiile de transport ceea ce duce la:

- creșterea frecvenței școlare,
- scăderea abandonului școlar,
- facilitarea accesului la serviciile medicale.
- stimularea activității economice și posibilitatea de atragere a investițiilor.

➔ Prin modernizarea strazii se reduce timpul de deplasare în cazul intervențiilor de urgență cu mașini speciale de pompieri și salvare.

➔ Prin modernizarea strazii nu vor mai exista fâgașe unde apa bălțește mult timp după oprirea unei ploii, făcând foarte grea desfășurarea circulației rutiere.

➔ Prin modernizarea strazii se vor diminua suspensiile din aer din timpul perioadelor secetoase de vară, astfel ameliorându-se calitatea mediului prin diminuarea unei surse importante de poluare din intravilanul comunei.

Prin modernizarea strazii va fi consolidată capacitatea de acoperire a nevoilor de circulație la nivel local, nevoi pe care le enunțăm în cele ce urmează:

1. Strada are structura alcătuită din balast, ceea ce are un efect defavorabil asupra asigurării condițiilor de siguranță și confortul circulației, dar și asupra activităților socio-economice din zonă. Această situație influențează negativ asupra tuturor activităților cât și asupra nivelului de trai al locuitorilor din zonă.

2. Strada care face obiectul prezentei documentații reprezintă accesul la un număr mare de gospodării și totodată constituie o cale de circulație rutieră folosită de locuitorii acestei zone pentru aprovizionare și comunicare cu celelalte zone ale comunei;

3. Modernizarea strazii reprezintă sporirea capacității portante și de circulație pe drumuri de interes local, cu platforma de lățime suficientă asigurării siguranței circulației și confortului în trafic;

4. Modernizarea strazii va contribui la îmbunătățirea aspectului general al comunei Gura Văii, iar noua stare tehnică va avea un aport favorabil în privința ocrotirii mediului prin reducerea noxelor produse de motoarele cu combustie internă aflate în sarcină sporită datorită stării necorespunzătoare a suprafeței de rulare, prin reducerea prafului și a zgomotului, neajunsuri produse de circulația pe stradă;

5. Traseul prezentat pentru modernizare se încadrează în prioritățile comunei Gura Văii, județului Bacău privind dezvoltarea rețelei rutiere de interes local;

6. Din punctul de vedere al regimului juridic al terenurilor pe care se execută lucrările, acestea sunt incluse în proprietatea publică a comunei Gura Văii.

3. Necesitatea și oportunitatea obiectivului de investiții propus.

3.1 Estimarea cheltuielilor pentru execuția obiectivului de investiții, luându-se în considerare, după caz:

- costurile unor investiții similare realizate;

Nu este cazul.

- standarde de cost pentru investiții similare.

Nu este cazul.

3.2 Estimarea cheltuielilor pentru proiectarea, pe faze, a documentației tehnico-economice aferente obiectivului de investiție, precum și pentru elaborarea altor studii de specialitate în funcție de specificul obiectivului de investiții, inclusiv cheltuielile necesare pentru obținerea avizelor, autorizațiilor și acordurilor prevăzute de lege.

Denumirea capitolelor și subcapitolelor de cheltuieli	LEI	TVA	LEI CU TVA
Studii	10.000,00	1.900,00	11.900,00
Studii de teren	10.000,00	1.900,00	11.900,00
Raport privind impactul asupra mediului	0,00	0,00	0,00
Alte studii specifice	0,00	0,00	0,00
Documentații-suport și cheltuieli pentru obținerea de avize, acorduri și autorizații	5.000,00	950,00	5.950,00
Expertizare tehnică	5.000,00	950,00	5.950,00
Certificarea performanței energetice și auditul energetic al clădirilor	0,00	0,00	0,00
Proiectare	75.000,00	14.250,00	89.250,00
Temă de proiectare	0,00	0,00	0,00
Studiu de fezabilitate	0,00	0,00	0,00
Studiu de fezabilitate/documentație de avizare a lucrărilor de intervenții și deviz general	25.000,00	4.750,00	29.750,00
Documentațiile tehnice necesare în vederea obținerii	10.000,00	1.900,00	11.900,00

avizelor/acordurilor/autorizațiilor				
Verificarea tehnică de calitate a proiectului tehnic și a detaliilor de execuție	5.000,00	950,00		5.950,00
Proiect tehnic și detalii de execuție	35.000,00	6.650,00		41.650,00
Organizarea procedurilor de achiziție	20.000,00	3.800,00		23.800,00
Consultanță	30.000,00	5.700,00		35.700,00
Managementul de proiect pentru obiectivul de investiții	30.000,00	5.700,00		35.700,00
Auditul financiar	0,00	0,00		0,00
Asistență tehnică	50.000,00	9.500,00		59.500,00
Asistență tehnică din partea proiectantului	30.000,00	5.700,00		35.700,00
pe perioada de execuție a lucrărilor	15.000,00	2.850,00		17.850,00
pentru participarea proiectantului la fazele incluse în programul de control al lucrărilor de execuție, avizat de către Inspectoratul de Stat în Construcții	15.000,00	2.850,00		17.850,00
Dirigenție de șantier	20.000,00	3.800,00		23.800,00
TOTAL	195.000,00	37.050,00		232.050,00

3.3 Surse identificate pentru finanțarea cheltuielilor estimate (în cazul finanțării nerambursabile se va menționa programul operațional/ axa corespunzătoare, identificată).

Sursele de finanțare fonduri guvernamentale.

4. Informații privind regimul juridic, economic și tehnic al terenului și/sau al construcției existente.

Regimul juridic:

Potrivit celor specificate în extrasele de carte funciară terenul cu suprafața de 8000 mp este situat în intravilanul Comunei Gura Văii și aparține domeniului public al Comunei Gura Văii.

Regimul economic:

Folosința actuală: drumuri.

Destinația stabilită: zonă căi de comunicație rutieră.

Regimul economic:

Funcțiune dominantă: zonă căi de comunicație rutieră.

Utilizări admise: rețele tehnico-edilitare, construcții și instalații aferente drumurilor publice de deservire, de întreținere și exploatare, semnale rutiere, modernizări.

Utilizări interzise: construcții, instalații, plantații sau amenajări care prin amplasare, confiduranțe sau exploatare au impact negativ asupra bunei desfășurări, organizării și dirijării a traficului sau prezintă riscuri de accidente.

Utilități existente: rețea de alimentare cu energie electrică, rețea de alimentare cu apă, rețea de canalizare.

5. Particularități ale amplasamentului/ amplasamentelor propus(e) pentru realizarea obiectivului de investiții:

a) descrierea succintă a amplasamentului/ amplasamentelor propus(e) (localizare, suprafața terenului, dimensiuni în plan);

Comuna este închisă în sistemul suburban al municipiului Onești fiind continuă limitei de nord – est a acestuia.

Teritoriul administrativ al comunei este străbătut de drumul județean DJ 119 care asigură legăturile pe direcția Bacău – Onești și între satele componente: Temelia, Dumbrava, Paltinata, Capăta, Motocești, Amplasament Rotunda și Gura Văii – reședință de comună.

Terenul de amplasament face parte din domeniul public al Comunei Gura Văii, județul Bacău.

Suprafață ocupată 8000 mp, nu necesită exproprieri și nu face obiectul unor litigii în curs de soluționare în instanțele judecătorești.

b) relațiile cu zone învecinate, accesuri existente și/ sau căi de acces posibile;

Comuna Gură Văii este situată în partea de sud – vest a județului Bacău și se învecinează:

- - la nord -est – comuna Răcăciuni;
- - la nord – vest – comuna Helegiu;
- - la sud – comuna Ștefan cel Mare;
- - la sud – vest – municipiul Onești;
- - la est – comunele Parava si Orbeni;

c) surse de poluare existente în zonă;

Nu este cazul. Lucrările propuse prin prezenta documentație nu afectează în nici un fel calitatea solului, aerului, apei și a subsolului în timpul implementării proiectului și nici după finalizarea acestuia.

d) particularități de relief;

Teritoriul comunei Gura Văii este situat în zona Subcarpaților Răsăriteni, pe ulucul depresionar al Trotușului – în depresiunea de confluență a acestuia cu râul Tazlău în partea de nord a acestuia.

Din punct de vedere geomorfologic, comuna Gura Văii se află situată în punctul de contact dintre culmea Pietricica și depresiunea Tazlău – Cașin și are ca limită naturală în partea de sud – est talvegul râului Trotuș.

Relieful astfel caracterizat prezintă zone întinse de eroziune accentuată (atât de suprafață cât și de adâncime) precum și zone de alunecări – zona colinară este în majoritate împădurită.

Din punct de vedere hidrologic, comuna Gura Văii aparține bazinului râului Trotuș, care limitează teritoriul acesteia în partea de sud – vest și colectează afluenții situați pe versanții dealurilor din zona cercetată.

Principali afluenți cu debit permanent al râului Trotuș sunt:

- Pârâul Mare care străbate teritoriul comunei pe direcția NE-SV;
- Pârâul Benei cu direcția dominantă a cursului pe direcția NV-SE;
- Pârâul Dumbrava care străbate localitatea cu același nume.

În perioadele cu regim bogat în precipitații, precum și în perioada topirii zăpezilor, debitele acestor pârâuri au caracter torențial.

În conformitate cu STAS 6054 “Adâncimi maxime de îngheț. Zonarea teritoriului României”, adâncimea maximă de îngheț pentru zona studiată este de 80.0-90.0 cm.

e) nivel de echipare tehnico-edilitară a zonei și posibilități de asigurare a utilităților;

Pe zona ce se va interveni sunt identificate următoarele echipamente tehnico-edilitare care nu necesită asigurarea lor:

- ✚ rețea de electricitate,
- ✚ rețea de canalizare;
- ✚ rețea de apă.

f) existența unor eventuale rețele edilitare în amplasament care ar necesita relocare/protejare, în măsura în care pot fi identificate;

Nu este cazul

g) posibile obligații de servitute;

Nu este cazul

h) condiționări constructive determinate de starea tehnică și de sistemul constructiv al unor construcții existente în amplasament, asupra cărora se vor face lucrări de intervenții, după caz;

Nu este cazul.

- i) reglementări urbanistice aplicabile zonei conform documentațiilor de urbanism aprobate - plan urbanistic general/plan urbanistic zonal și regulamentul local de urbanism aferent;
Nu este cazul.
- ii) existența de monumente istorice/de arhitectură sau situri arheologice pe amplasament sau în zona imediat învecinată; existența condiționărilor specifice în cazul existenței unor zone protejate.

Drumurilor de interes local nu se învecinează cu monumente istorice.

6. Descrierea succintă a obiectivului de investiții propus, din punct de vedere tehnic și funcțional:

a) destinație și funcțiuni;

Obiectul prezentei documentații este Strada Patrascani pe o lungime de 1000 ml, situata în intravilanul Comunei Gura Văii, conform inventarului domeniului public cu respectarea Planului Urbanistic General.

Proiectul propus tratează aspecte legate de dezvoltarea infrastructurii de transport rutier, legătura locuitorilor comunei cu zonele dezvoltate, accesul facil al autovehiculelor destinate situațiilor de urgență, creștere atractivității și competitivității zonei.

b) caracteristici, parametri și date tehnice specifice, preconizate;

Se va moderniza strada utilizându-se o structură rutieră semirigida cu mixturi asfaltice. Lungimea total modernizata este de 1000 ml. Lățimea părții carosabile preconizată pe care se va interveni este de 2,75 – 5,50 m.

c) durata minimă de funcționare apreciată corespunzător destinației/funcțiilor propuse;

Dimensionarea structurii rutiere se va face pentru perioada de perspectivă de 10-15 de ani.

d) nevoi/solicitări funcționale specifice.

Strada, fiind de interes local, traficul este redus și se rezumă la circulația vehiculelor cu tracțiune animală și autovehiculelor locuitorilor din zonă și a autovehiculelor ocazionale atunci când starea drumurilor este favorabilă.

Traficul auto se desfășoara greoi mai cu seama în anotimpul rece și în perioadele cu precipitații abundente.

Sub acțiunea traficului și a factorilor climatici, suprafața drumurilor de interes local s-a degradat, prezentând defecțiuni grave, ceea ce face ca în timpul primăverii și toamna circulația vehiculelor și a pietonilor să fie îngreunată.

Datorită inconvenientelor enumerate circulația vehiculelor și a pietonilor se desfășoară necorespunzător din punct de vedere al siguranței și confortului, necesitând modernizarea strazii.

Modernizarea strazii va determina îmbunătățirea circulației, creșterea calității serviciilor publice și facilitarea accesului persoanelor și autovehiculelor.

7. Justificarea necesității elaborării, după caz, a:

- studiului de fezabilitate, în cazul obiectivelor/proiectelor majore de investiții;

Nu este cazul

- expertizei tehnice și, după caz, a auditului energetic ori a altor studii de specialitate, audituri sau analize relevante, inclusiv analiza diagnostic, în cazul intervențiilor la construcții existente;

Sunt necesare următoarele studii de teren :

Studiul topografic - cuprinde planuri topografice cu amplasamentele reperelor, liste cu reperi în sistem de referință național – STEREO 70 utilizând punctele determinante la îndesirea rețelei.

Studiul geotehnic - în vederea investigației din punct de vedere geotehnic a terenului de fundare pentru amplasamentul aflat în discuție, în condițiile respectării prevederilor standardelor și normativelor în vigoare.

Expertiză tehnică - se elaborează în conformitate cu prevederile Legii 10/1995, și Legii 177/2015 (completarea Legii 10) privind calitatea în construcții – art. 18, alineat 2, care are următorul conținut: "Intervențiile la construcțiile existente se referă la lucrări de construire, reconstruire, sprijinire provizorie a elementelor avariate, desființare parțială, consolidare, reparație, modificare, extindere, reabilitare termică, creștere a performanței energetice, renovare majoră sau complexă, după caz, schimbare de destinație, protejare, restaurare, conservare, desființare totală. Acestea se efectuează în baza unei expertize tehnice întocmită de un expert tehnic atestat și, după caz, în baza unui audit energetic întocmit de un auditor energetic pentru clădiri atestat, cuprind proiectarea, executia și recepția lucrărilor care necesită emiterea în condițiile legii a autorizației de construire sau de desființare, după caz. Intervențiile la construcțiile existente se consemnează obligatoriu în cartea tehnică a construcției".

Documentație de avizare a lucrărilor de intervenție - Este documentația tehnico-economică elaborată pe baza expertizei tehnice a construcției/construcțiilor existente și, după caz, a studiilor, auditurilor ori analizelor de specialitate în raport cu specificul investiției.

Beneficiar

Comuna Gura Văii, județul Bacău
Nr...../ZZ.LL.2022

Aprob

Tinei Silviu, Primar
L.S.

- unui studiu de fundamentare a valorii resursei culturale referitoare la restricțiile și permisivitățile asociate cu obiectivul de investiții, în cazul intervențiilor pe monumente istorice sau în zone protejate.

Nu este cazul.

Data:

.....

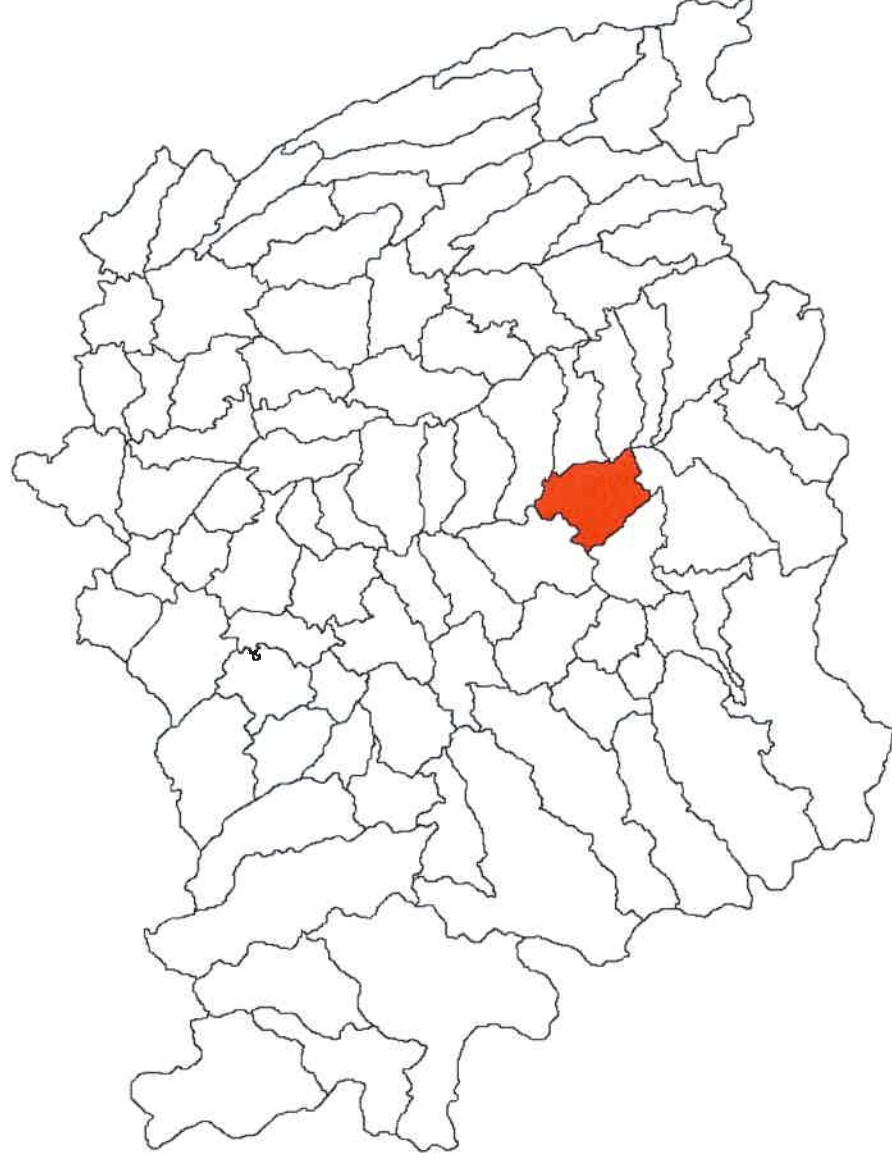
Întocmit

.....

(numele, funcția, compartimentul și semnătura)

Tema de proiectare:

MODERNIZARE STRADA
PĂTRĂȘCANI ÎN COMUNA GURA VĂII,
JUDEȚUL BACĂU



Beneficiar: COMUNA GURA VĂII, JUDEȚUL BACĂU

Faza de proiectare: "Temă de proiectare"

Februarie 2022

BORDEROU

1. *Informatii generale.* 3
 - 1.1. Denumirea obiectivului de investitii. 3
 - 1.2. Ordonator principal de credite/inverstitor 3
 - 1.3. Ordonator de credite (secundar/tertiar) 3
 - 1.4. Beneficiarul investitiei..... 3
 - 1.5. Elaboratorul temei de proiectare 3
2. *Date de identificare a obiectivului de investitii.* 4
 - 2.1. Informatii privind regimul juridic, economic si tehnic al terenului si/sauul constructiei existente, documentatie cadastrala 4
 - 2.2. Particularitati ale amplasamentului/ amplasamentelor propus/propuse pentru realizarea obiectivului de investitii, dupa caz: 4
 - a) descrierea succintă a amplasamentului/amplasamentelor propus(e) (localizare, suprafața terenului, dimensiuni în plan) 4
 - b) relațiile cu zone învecinate, accesuri existente și/sau căi de acces posibile; 4
 - c) surse de poluare existente în zonă; 5
 - d) particularități de relief; 6
 - e) nivel de echipare tehnico-edilitară a zonei și posibilități de asigurare a utilităților; 6
 - f) existența unor eventuale rețele edilitare în amplasament care ar necesita relocare/protejare, în măsura în care pot fi identificate; 6
 - g) posibile obligații de servitute; 6
 - h) condiționări constructive determinate de starea tehnică și de sistemul constructiv al unor construcții existente în amplasament, asupra cărora se vor face lucrări de intervenții, după caz; 7
 - i) reglementări urbanistice aplicabile zonei conform documentațiilor de urbanism aprobate - plan urbanistic general/plan urbanistic zonal și regulamentul local de urbanism aferent; 7
 - j) existența de monumente istorice/de arhitectură sau situri arheologice pe amplasament sau în zona imediat învecinată; existența condiționărilor specifice în cazul existenței unor zone protejate. 7
- 2.3. *Descrierea succintă a obiectivului de investiții propus, din punct de vedere tehnic și funcțional.* 7
 - a) destinație și funcțiuni; 7
 - b) caracteristici, parametri și date tehnice specifice, preconizate; 7
 - c) nivelul de echipare, de finisare și de dotare, exigențe tehnice ale construcției în conformitate cu cerințele funcționale stabilite prin reglementări tehnice, de patrimoniu și de mediu în vigoare; 7
 - d) număr estimat de utilizatori; 8
 - e) durata minimă de funcționare apreciată corespunzător destinației/funcțiilor propuse; 8
 - f) nevoi/solicitări funcționale specifice. 8
 - g) corelarea soluțiilor tehnice cu condiționările urbanistice, de protecție a mediului și a patrimoniului; 9
 - h) stabilirea unor criterii clare în vederea soluționării nevoii beneficiarului; 9
- 2.4. *Cadrul legislativ aplicabil și impunerile ce rezultă din aplicarea acestuia.* 9

Tema de proiectare pentru investitia:

**MODERNIZARE STRADA PĂTRĂȘCANI
ÎN COMUNA GURA VĂII, JUDEȚUL
BACĂU**

1. Informatii generale.

- 1.1. Denumirea obiectivului de investitie.

**MODERNIZARE STRADA PĂTRĂȘCANI ÎN COMUNA GURA VĂII,
JUDEȚUL BACĂU**

- 1.2. Ordonator principal de credite /investitor

Fonduri guvernamentale

- 1.3. Ordonator de credite (secundar/tertiar)

Comuna Gura Văii, județul Bacău

- 1.4. Beneficiarul investitiei

Comuna Gura Văii, județul Bacău

- 1.5. Elaboratorul temei de proiectare

Comuna Gura Văii, județul Bacău

2. Date de identificare a obiectivului de investiții.

- 2.1 Informații privind regimul juridic, economic și tehnic al terenului și/sau al construcției existente, documentație cadastrală

La momentul de față strada propusă spre modernizare nu corespunde cerințelor de trafic existând denivelări pe partea carosabilă din cauza apelor pluviale.

Circulația se face pe strada din balast degradată pe care se circulă pe tot timpul anului dar cu restricții de viteză din cauza îmbrăcăminții care poate produce accidente prin dislocarea segmentelor din dale și datorită neamenajării corespunzătoare în plan și spațiu a curbelor.

Regimul juridic:

Potrivit celor specificate în extrasele de carte funciară terenul cu suprafața de 8000 mp este situat în intravilanul Comunei Gura Văii și aparține domeniului public al Comunei Gura Văii.

Regimul economic:

Folosința actuală: drumuri.

Destinația stabilită: zonă căi de comunicație rutieră.

Regimul economic:

Funcțiune dominiunată: zonă căi de comunicație rutieră.

Utilizări admise: rețele tehnico-edilitare, construcții și instalații aferente drumurilor publice de deservire, de întreținere și exploatare, semnale rutiere, modernizări.

Utilizări interzise: construcții, instalații, plantații sau amenajări care prin amplasare, configurație sau exploatare au impact negativ asupra bunei desfășurări, organizări și dirijări a traficului sau prezintă riscuri de accidente.

Utilități existente: rețea de alimentare cu energie electrică, rețea de alimentare cu apă, rețea de canalizare.

- 2.2 Particularități ale amplasamentului/ amplasamentelor propus/propuse pentru realizarea obiectivului de investiții, după caz:

- a) descrierea succintă a amplasamentului/amplasamentelor propus(e) (localizare, suprafața terenului, dimensiuni în plan);

Comuna este închisă în sistemul suburban al municipiului Onești fiind continuă limitei de nord – est a acestuia.

Teritoriul administrativ al comunei este străbătut de drumul județean DJ 119 care asigură legăturile pe direcția Bacău – Onești și între satele componente: Temelia, Dumbrava, Paltinata, Capăta, Motocești, Amplasament Rotunda și Gura Văii – reședință de comună.

Terenul de amplasament face parte din domeniul public al Comunei Gura Văii, județul Bacău.

Suprafață ocupată 8000 mp, nu necesită exproprieri și nu face obiectul unor litigii în curs de soluționare în instanțele judecătorești..

b) relațiile cu zone învecinate, accesuri existente și/sau căi de acces posibile;

Comuna Gură Văii este situată în partea de sud – vest a județului Bacău și se învecinează:

- - la nord -est – comuna Răcăciuni;
- - la nord – vest – comuna Helegiu;
- - la sud – comuna Ștefan cel Mare;
- - la sud – vest – municipiul Onesti;
- - la est – comunele Parava si Orbeni;

c) surse de poluare existente în zonă;

Nu este cazul. Lucrările propuse prin prezenta documentație nu afectează în nici un fel calitatea solului, aerului, apei și a subsolului în timpul implementării proiectului și nici după finalizarea acestuia.

d) particularități de relief;

Teritoriul comunei Gura Văii este situat în zona Subcarpaților Răsăriteni, pe ulucul depresionar al Trotușului – în depresiunea de confluență a acestuia cu râul Tazlău în partea de nord a acestuia.

Din punct de vedere geomorfologic, comuna Gura Văii se află situată în punctul de contact dintre culmea Pietricica și depresiunea Tazlău – Cașin și are ca limită naturală în partea de sud – est talvegul râului Trotuș.

Relieful astfel caracterizat prezintă zone întinse de eroziune accentuată (atât de suprafață cât și de adâncime) precum și zone de alunecări – zona colinară este în majoritate împădurită.

Din punct de vedere hidrologic, comuna Gura Văii aparține bazinului râului Trotuș, care limitează teritoriul acesteia în partea de sud – vest și colectează afluenții situați pe versanții dealurilor din zona cercetată.

Principalii afluenți cu debit permanent al râului Trotuș sunt:

- Pârâul Mare care străbate teritoriul comunei pe direcția NE-SV;
- Pârâul Benei cu direcția dominantă a cursului pe direcția NV-SE;
- Pârâul Dumbrava care străbate localitatea cu același nume.

În perioadele cu regim bogat în precipitații, precum și în perioada topirii zăpezilor, debitele acestor pârâuri au caracter torențial.

În conformitate cu STAS 6054 “Adâncimi maxime de îngheț. Zona teritoriului României”, adâncimea maximă de îngheț pentru zona studiată este de 80.0-90.0 cm.

e) nivel de echipare tehnico-edilitară a zonei și posibilități de asigurare a utilităților;

Pe zona ce se va interveni sunt identificate următoarele echipamente tehnico-edilitare care nu necesită asigurarea lor:

- rețea de electricitate,
- reșea de canalizare,
- rețea de apă.

f) existența unor eventuale rețele edilitare în amplasament care ar necesita relocare/protejare, în măsura în care pot fi identificate;
Nu este cazul

g) posibile obligații de servitute;
Nu este cazul

h) condiționări constructive determinate de starea tehnică și de sistemul constructiv al unor construcții existente în amplasament, asupra cărora se vor face lucrări de intervenții, după caz;
Nu este cazul.

i) reglementări urbanistice aplicabile zonei conform documentațiilor de urbanism aprobate - plan urbanistic general/plan urbanistic zonal și regulamentul local de urbanism aferent;
Nu este cazul.

j) existența de monumente istorice/de arhitectură sau situri arheologice pe amplasament sau în zona imediat învecinată; existența condiționărilor specifice în cazul existenței unor zone protejate.

Strada Patrascanu nu se învecinează cu monumente istorice.

2.3. Descrierea succintă a obiectivului de investiții propus, din punct de vedere tehnic și funcțional:

a) destinație și funcțiuni;

Obiectul prezentei documentații îl reprezintă Strada Patrascani local din Comuna Gura Văii pe o lungime de 1000 m, strada situată în intravilanul Comunei Gura Văii, conform inventarului domeniului public cu respectarea Planului Urbanistic General.

Proiectul propus tratează aspecte legate de dezvoltarea infrastructurii de transport rutier, legătura locuitorilor comunei cu zonele dezvoltate, accesul facil al autovehiculelor destinate situațiilor de urgență, creștere atractivității și competitivității zonei.

b) caracteristici, parametri și date tehnice specifice, preconizate;

Obiectul prezentei documentații îl reprezintă Strada Patrascani local din Comuna Gura Văii pe o lungime de 1000 m, strada situată în intravilanul Comunei Gura Văii, conform inventarului domeniului public cu respectarea Planului Urbanistic General.

Proiectul propus tratează aspecte legate de dezvoltarea infrastructurii de transport rutier, legătura locuitorilor comunei cu zonele dezvoltate, accesul facil al autovehiculelor destinate situațiilor de urgență, creștere atractivității și competitivității zonei.

c) nivelul de echipare, de finisare și de dotare, exigențe tehnice ale construcției în conformitate cu cerințele funcționale stabilite prin reglementări tehnice, de patrimoniu și de mediu în vigoare;

La proiectarea, execuția și intervențiile asupra drumurilor se va ține seama de categoriile funcționale ale acestora, de traficul rutier, de siguranța circulației, de normele tehnice, de factorii economici, sociali și de apărare, de utilizarea rațională a terenurilor, conservarea și protecția mediului înconjurător și de planurile de urbanism și de amenajarea

teritoriului aprobate potrivit legii, precum și de normele tehnice în vigoare pentru adaptarea acestora la cerințele persoanelor handicapate și de vârstă a treia.

Privind exigentele tehnice ale construcției în conformitate cu cerințele funcționale stabilite prin reglementări tehnice este necesar respectarea:

- Ordonanța Guvernului Nr. 43/1997*) privind regimul drumurilor.
- legea nr.13 din 26 iulie 1974 – legea drumurilor.
- legea 10/1995 si Legea177/2015 (completarea Legii 10) privind calitatea in constructii.
- legea 137 /1995 – privind protecția mediului.

Lucrările propuse prin prezenta documentație nu afectează în nici un fel calitatea apelor, aerului neexistând surse de poluanți și concentrații de poluanți rezultați pe faze tehnologice și de activitate.

d) număr estimat de utilizatori;

Conform recensământului efectuat în 2011, populația comunei Gura Văii se ridică la 4711 de locuitori, în scădere față de recensământul anterior din 2002, când se înregistraseră 6126 locuitori.

e) durata minimă de funcționare apreciată corespunzător destinației/funcțiilor propuse;

Dimensionarea structurii rutiere se va face pentru perioada de perspectivă de 10-15 de ani.

f) nevoi/solicitări funcționale specifice.

Strada, fiind de interes local, traficul este redus și se rezumă la circulația vehiculelor cu tracțiune animală și autovehiculelor locuitorilor din zonă și a autovehiculelor ocazionale atunci când starea drumurilor este favorabilă.

Traficul auto se desfășoară greoi mai cu seama în anotimpul rece și în perioadele cu precipitații abundente.

Sub acțiunea traficului și a factorilor climatici, suprafața drumurilor de interes local s-a degradat, prezentând defecțiuni grave, ceea ce face ca în timpul primăverii și toamna circulația vehiculelor și a pietonilor să fie îngreunată.

Datorită inconvenientelor enumerate circulația vehiculelor și a pietonilor se desfășoară necorespunzător din punct de vedere al siguranței și confortului, necesitând modernizarea strazii.

Modernizarea strazii va determina îmbunătățirea circulației, creșterea calității serviciilor publice și facilitarea accesului persoanelor și autovehiculelor.

g) corelarea soluțiilor tehnice cu condiționările urbanistice, de protecție a mediului și a patrimoniului;

Implementarea proiectului de modernizare a strazii va contribui la realizarea unui transport rutier durabil, va conduce la o dezvoltare sistematică și armonioasă a zonei de intervenție, la creșterea calității mediului și a calității vieții, la creșterea atractivității/ valorii zonei, la creșterea potențialului economic al zonei, atragerea atenției potențialilor investitori și apariția unor noi locuri de muncă.

În ce privește modul de relaționare cu Planul Local de Acțiune pentru Mediu, implementarea proiectului de modernizare a Strazii Patrascanu, va realiza:

- Minimizarea efectelor negative ale transportului asupra mediului (reducerea noxelor, a poluării sonore și a poluării prin vibrații), prin realizarea unei îmbrăcămînți rutiere moderne, rezistente la acțiunea traficului actual și de perspectivă;
- De pe suprafața parti carosabile noi create, apele meteorice se vor evacua prin sistemul de rigole/șanțuri proiectate.

h) stabilirea unor criterii clare în vederea soluționării nevoii beneficiarului;

Prin modernizarea strazii va fi consolidată capacitatea de acoperire a nevoilor de circulație la nivel local, nevoi pe care le enunțăm în cele ce urmează:

1. Strada are structura alcătuită din balast, ceea ce are un efect defavorabil asupra asigurării condițiilor de siguranță și confortul circulației, dar și asupra activităților socio-economice din zonă. Această situație influențează negativ asupra tuturor activităților cât și asupra nivelului de trai al locuitorilor din zonă.
2. Strada care face obiectul prezentei documentații reprezintă accesul la un număr mare de gospodării și totodată constituie o cale de circulație rutieră folosită de locuitorii acestei zone pentru aprovizionare și comunicare cu celelalte zone ale comunei;
3. Modernizarea strazii reprezintă sporirea capacității portante și de circulație pe drumuri de interes local, cu platforma de lățime suficientă asigurării siguranței circulației și confortului în trafic;
4. Modernizarea strazii va contribui la îmbunătățirea aspectului general al comunei Gura Văii, iar noua stare tehnică va avea un aport favorabil în privința ocrotirii mediului prin reducerea noxelor produse de motoarele cu combustie internă aflate în sarcină sportivă datorită stării necorespunzătoare a suprafeței de rulare, prin reducerea prafului și a zgomotului, neajunsuri produse de circulația pe stradă;

5. Traseul prezentat pentru modernizare se încadrează în prioritățile comunei Gura Văii, județului Bacău privind dezvoltarea rețelei rutiere de interes local;
6. Din punctul de vedere al regimului juridic al terenurilor pe care se execută lucrările, acestea sunt incluse în proprietatea publică a comunei Gura Văii.

2.4. Cadrul legislativ aplicabil și impunerile ce rezultă din aplicarea acestuia:

La elaborarea documentației au fost avute în vedere prescripțiile legislației generale și a legislației de proiectare, hotărâri guvernamentale și ordonanțe după cum urmează:

- legii 10/1995 si legea 177/2015 (completarea Legii 10) – privind calitatea în construcții;
- legea 50/1991 – privind autorizarea executării construcțiilor și unele măsuri pentru realizarea locuințelor.
- legea 125/1996 – privind modificarea și completarea Legii 50/1991;
- legea 137 /1995 – privind protecția mediului.
- HGR 112/1993 – privind componența, organizarea și funcționarea consiliului de avizare lucrări publice de interes național și locuințe sociale.
- HGR 51/1992 republicată în 1996 privind unele măsuri pentru îmbunătățirea activității de prevenire și stingere a incendiilor.
- Ordin MLPAT 91/1991 pentru aprobarea formularelor, a procedurii de autorizare și a conținutului documentațiilor prevăzute de legea 50/1991.
- Ordin MAPPM 125/1996 pentru aprobarea procedurii de reglementare a activităților economice și sociale cu impact asupra mediului înconjurător.
- HGR 525 / 1996 pentru aprobarea Regulamentului General de Urbanism
- HGR 925 / 1995 pentru aprobarea Regulamentului de verificare și expertizare tehnică de calitate a proiectelor, a execuției lucrărilor și a construcțiilor;
- Ordin MLPAT 77/N/1996 – privind aprobarea îndrumătorului pentru aplicarea Regulamentului de verificare și expertizare tehnică de calitate a proiectelor, a execuției lucrărilor și a construcțiilor;
- HGR 273/1994-privind aprobarea Regulamentului de recepție a lucrărilor de construcții și instalații aferente acestora;
- HGR 261/1994 pentru aprobarea regulamentului privind conducerea și asigurarea calității în construcții, Regulamentului privind stabilirea categoriei de importanță a construcției, Regulamentului privind urmărirea comportării în exploatare, intervenție în timp și post utilizare a construcțiilor.
- Ordonanta 60/2001 – privind achizițiile publice;
- HG 461/2001 pentru aprobarea normelor de aplicare a OG 60/ 2001 ;

- Ordin MF 1013/873 – privind aprobarea structurii, conținutului și modului de utilizare a documentației standard pentru elaborarea și prezentarea ofertei pentru achiziția publică de servicii;
- Ordin al MF și MLPAT 1014/874 – privind aprobarea structurii, conținutului și modului de utilizare a documentației standard pentru elaborarea și prezentarea ofertei pentru achiziția publică de lucrări;
- Legea 106/1996 – privind protecția civilă;

Studiul topografic - cuprinde planuri topografice cu amplasamentele reperelor, liste cu repere în sistem de referință național – STEREO 70 utilizând punctele determinante la înșirarea rețelei.

Studiile topografice au ca scop întocmirea de planuri de situație, profile longitudinale și transversale necesare realizării pieselor desenate conform cerințelor de proiectare, precum și stabilirea exactă a rețelelor de utilități, a limitelor de proprietate, a acceselor etc.

Studiile topografice se vor efectua urmărind următoarele etape:

- Consultare planuri, hărți la scări mari, recunoașterea terenului și obținerea avizelor pentru începerea lucrării. Aceasta fază se realizează pentru culegerea informațiilor preliminare, cât și pentru un prim contact cu Oficiul de Cadastru, Geodezie și Cartografie.
- Proiectul rețelelor de sprijin. Proiectul va cuprinde:
 - Proiectul rețelei geodezice de sprijin
 - Proiectul rețelelor de nivelment geometric

În acest proiect se vor specifica: amplasamentul orientativ pentru fiecare punct (practic configurația fiecărei rețele), modul de materializare al punctelor, metodele de măsurare pentru atingerea preciziei impuse vizibilității între puncte, distribuția echilibrată a lor, etc.

- Aplicarea proiectelor prin bornare, determinări GPS, compensări de rețele.
- Materializarea punctelor rețelei de sprijin se va face cu borne de beton, conform SR 3446-1/1996. Se vor putea folosi și alte tipuri de materializări (borne FENO, picheti metalici) cu acceptul beneficiarului.
- Prin măsuratori GPS se vor testa punctele din rețeaua de stat și se vor alege minim 4 puncte vechi din rețeaua planimetrică de ordin I, II, III sau IV, optim distribuite în zona tronsonului de drum I ce urmează a fi măsurat. Informația preluată cu GPS-ul se prelucurează cu softul aparatelor. Se vor utiliza programe software specializate pentru prelucrarea datelor și transcalculul rețelei în Sistemul de Proiecție STEREO 70.
- Se vor avea în vedere numai acele puncte conservate, pentru care există certitudinea că nu a fost deteriorat marcajul.
- Compensarea rețelelor de sprijin se va face ca rețea liberă astfel încât să se asigure o precizie interioară a rețelei de +/- 5 cm. Sistemul de cote este Marea Neagră 1975.

Studiul geotehnic - in vederea investigației din punct de vedere geotehnic a terenului de fundare pentru amplasamentul aflat în discuție, în condițiile respectării prevederilor standardelor și normativelor în vigoare.

Studiile geotehnice au ca scop stabilirea sistemelor rutiere existente pe drumurile analizate precum si a caracteristicilor geotehnice ale terenului de fundare si a naturii acestora. Aceste studii se bazeaza pe sondaje care se vor face pe partea carosabila si acostamente, alternative pe ambele parti ale drumurilor si pe slituri in dreptul sondajelor dar pe partea cealalta a drumurilor.

Studiile geotehnice vor cuprinde date privind:

- Verificarea grosimii straturilor care alcatuiesc sistemele rutiere existente
- Litologia si caracteristicile geotehnice ale terenului de fundare, in locatiile unde urmeaza a fi amplasate infrastructurile lucrarilor de arta (podetelor)
- Natura pamanturilor de fundatie a sistemelor rutiere determinate pe probele prelevate si anume:

- Tipul pamanturilor;

- Caracteristicile fizico – mecanice;

- Caracteristicile de compactare;

- Seismicitatea zonei (conform SR 11100/1-93 privind macrozonarea seismica, grade MSK), potrivit Normativului pentru proiectarea antisismica a constructiilor, indicativ P100-2013. Se vor preciza:

- Zona seismica de calcul;

- Coeficientul de seismicitate Ks;

- Perioada de colt Tc.

In functie de caracteristicile specifice fiecarei zone in parte, specialistii geotehnicieni vor adapta tema la conditiile existente.

Studiului geotehnic se va intocmi conform prevederilor din NP 074-2013 - **NORMATIV PRIVIND DOCUMENTAȚIILE GEOTEHNICE PENTRU CONSTRUCȚII.**

Expertiză tehnică - se elaboreaza in conformitate cu prevederile Legii 10/1995, si Legii 177/2015 (completarea Legii 10) privind calitatea in constructii – art. 18, aliniat 2, care are urmatorul continut: "Interventiile la constructiile existente se refera la lucrari de construire, reconstruire, sprijinire provizorie a elementelor avariate, desfiintare partiala, consolidare, reparatie, modificare, extindere, reabilitare termica, crestere a performantei energetice, renovare majora sau complexa, dupa caz, schimbare de destinatie, protejare, restaurare, conservare, desfiintare totala. Acestea se efectueaza in baza unei expertize tehnice intocmite de un expert tehnic atestat si, dupa caz, in baza unui audit energetic intocmit de un auditor

energetic pentru cladiri atestat, cuprind proiectarea, executia si receptia lucrarilor care necesita emiterea in conditiile legii a autorizatiei de construire sau de desfiintare, dupa caz. Interventiile la constructiile existente se consemneaza obligatoriu in cartea tehnica a constructiei".

Expertiza va fi intocmita in conformitate cu prevederile urmatoarelor prescriptii in vigoare:

- Legea nr. 10/1995 si Legea 177/2015 privind calitatea in constructii;
- HG. 907/ 2016, privind etapele de elaborare si continutul-cadru al documentatiilor tehnico – economice aferente obiectivelor/proiectelor de investitii finantate din fonduri publice;
- Legea nr. 20 pentru modificarea Ordonantei de Urgenta a Guvernului nr. 34/2007 privind achizitiile publice;
- Regulamentul privind controlul de stat al calitatii in constructii, aprobat prin HG nr. 273/1994;
- Protectia mediului: Legea 137/2000;
- H.G. 925/1995 – Regulamentul de expertizare tehnica de calitate a proiectelor, a executiei lucrarilor si a constructiei;
- Normativ pentru dimensionarea straturilor rutiere suplimentare si semirigide (metoda analitica) – Indicativ PD 177 – 2001;
- Normativ pentru dimensionarea straturilor bituminoase de ranforsare a sistemelor rutiere suplimentare si semirigide, indicativ AND550 din 1999;
- Ordinul M.T. nr. 45/1998 "Norme tehnice privind proiectarea, construirea si reabilitarea drumurilor";
- Ordinul M.T. nr. 50/1998 "Norme tehnice privind proiectarea, si realizarea drumurilor in localitatile rurale";
- Normativ AND,indicativ 605-2014,privind mixturile asfaltice executate la cald.Conditii tehnice privind proiectarea,prepararea si punerea in opera.
- SR EN ISO 14688-2:2005 "Cercetari si incercari geotehnice. Identificarea si clasificarea pamanturilor. Partea 2. Principii pentru o clasificare;
- STAS 1709/1-90 "Actiunea fenomenului de inghet – dezghet de lucrari de drumuri. Adancimea de inghet in complexul rutier. Prescriptii de calcul";
- STAS 1709/2-90 "Actiunea fenomenului de inghet – dezghet in lucrari de drumuri. Prevenirea si remedierea degradarilor din inghet – dezghet. Prescriptii de calcul"
- SR EN 13242:2008 "Agregate naturale pentru lucrari de cai ferate si drumuri. Metode de incercare";
- STAS 1913/1-9, 12, 13, 15, 16 "Teren de fundare. Determinarea caracteristicilor fizice";

- Norme generale de protecția muncii – Ministerul Muncii și Protecției Sociale 2002;
- Legea Nr. 319 din 14 iulie 2006 - Legea securității și sănătății în muncă;
- Norme generale de protecție împotriva incendiilor la proiectarea și realizarea construcțiilor și instalațiilor aprobate prin Decret nr. 290/1997;
- Norme generale de prevenire și stingere a incendiilor, aprobate prin ordin comun M.I. – M.L.P.A.T. nr. 381/1219/M.C./03.03.1994;
- P 118/1999 Norme tehnice de proiectare și realizare a construcțiilor privind protecția la acțiunea focului;
- STA 12604/87 (conflict SR EN 61140:2002, SR HD 63751:2004) Protecția împotriva electrocutării. Prescripții generale;
- STAS 12604/5/90 Protecția împotriva electrocutării prin atingere indirectă, instalații electrice fixe. Prescripții de proiectare, execuție și verificare. Documentația de fundamentare privind traficul;
- Normativ ind. C242/1993 – elaborarea studiilor de circulație pentru localități și teritoriul de influență;
- Instrucțiuni tehnice ind. C243/1993 – măsuratori, recensăminte și anchete de circulație în localități și teritoriul de influență;
- Normativ AND nr. 584/2012 – Normativ pentru determinarea traficului de calcul pentru proiectarea drumurilor din punct de vedere al capacității portante și al capacității de circulație;
- STAS 7348-2002 – Echivalarea vehiculelor pentru determinarea capacității de circulație

Documentație de avizare a lucrărilor de intervenție este documentația tehnic-economică elaborată pe baza expertizei tehnice a construcției/construcțiilor existente și, după caz, a studiilor, auditurilor ori analizelor de specialitate în raport cu specificul investiției.

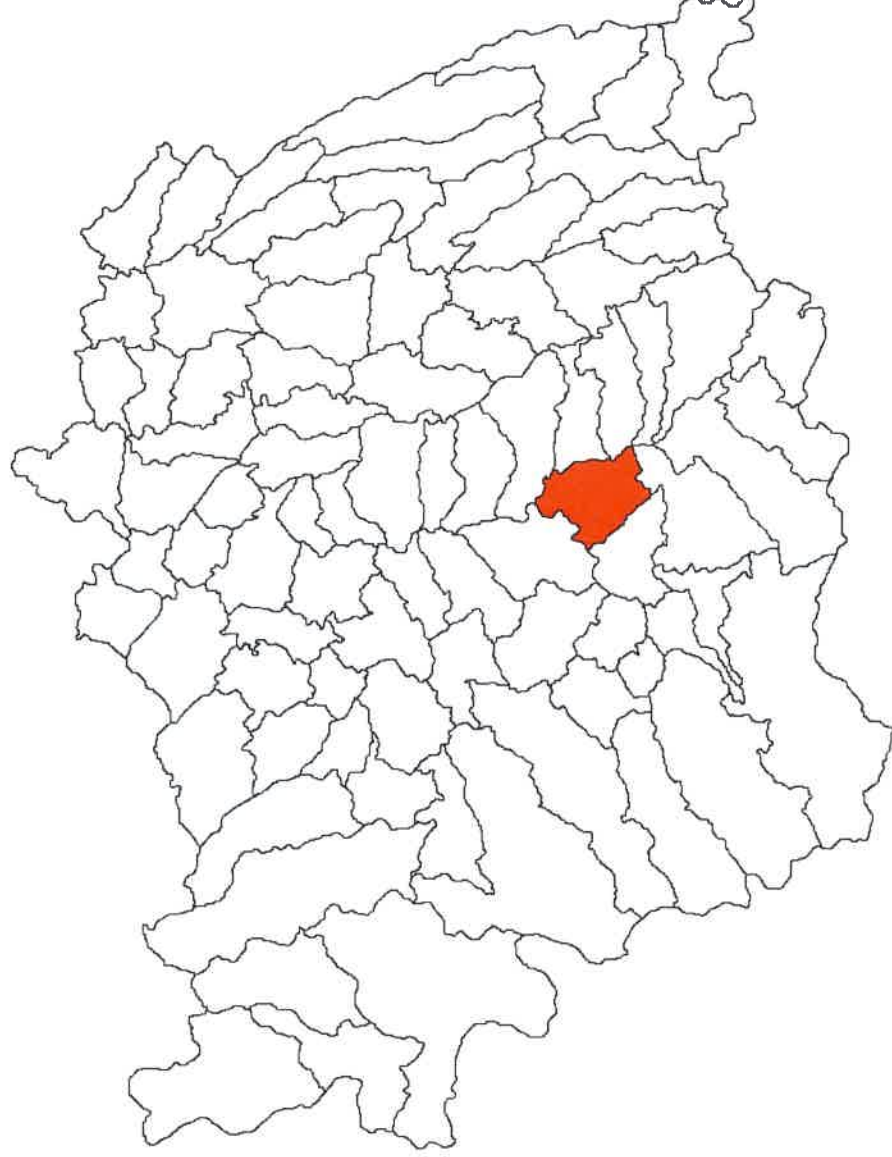
DALI-ul se aprobă potrivit competențelor stabilite prin Legea nr. 500/2002, cu modificările și completările ulterioare, și prin Legea nr. 273/2006, cu modificările și completările ulterioare.

Conținutul cadru al documentației de avizare a lucrărilor va fi conform HG907 /2016.

Aprob Beneficiar, COMUNA GURA VĂII	Luat la cunoștință Investitor, COMUNA GURA VĂII (numele, funcția și semnătura autorizată)
	Întocmit Beneficiar/Proiectant/Consultant, COMUNA GURA VĂII

Tema de proiectare:

**MODERNIZARE STRADA
PĂTRĂȘCANI ÎN COMUNA GURA VĂII,
JUDEȚUL BACĂU**



Beneficiar: COMUNA GURA VĂII, JUDEȚUL BACĂU

Faza de proiectare: "Tema de proiectare"

Februarie 2022

BORDEROU

1. *Informatii generale.* 3
 - 1.1. Denumirea obiectivului de investitii. 3
 - 1.2. Ordonator principal de credite/inverstor 3
 - 1.3. Ordonator de credite (secundar/tertiar) 3
 - 1.4. Beneficiarul investitiei..... 3
 - 1.5. Elaboratorul temei de proiectare 3
2. *Date de identificare a obiectivului de investitii.* 4
 - 2.1. Informatii privind regimul juridic, economic si tehnic al terenului si/sau constructiei existente, documentatie cadastrala 4
 - 2.2. Particularitati ale amplasamentului/ amplasamentelor propus/propuse pentru realizarea obiectivului de investitii, dupa caz: 4
 - a) descrierea succintă a amplasamentului/amplasamentelor propus(e) (localizare, suprafața terenului, dimensiuni în plan) 4
 - b) relațiile cu zone învecinate, accesuri existente și/sau căi de acces posibile; 4
 - c) surse de poluare existente în zonă; 5
 - d) particularități de relief; 6
 - e) nivel de echipare tehnico-edilitară a zonei și posibilități de asigurare a utilităților; 6
 - f) existența unor eventuale rețele edilitare în amplasament care ar necesita relocare/protejare, în măsura în care pot fi identificate; 6
 - g) posibile obligații de servitute; 6
 - h) condiționări constructive determinate de starea tehnică și de sistemul constructiv al unor construcții existente în amplasament, asupra cărora se vor face lucrări de intervenții, după caz; 7
 - i) reglementări urbanistice aplicabile zonei conform documentațiilor de urbanism aprobate - plan urbanistic general/plan urbanistic zonal și regulamentul local de urbanism aferent; 7
 - j) existența de monumente istorice/de arhitectură sau situri arheologice pe amplasament sau în zona imediat învecinată; existența condiționărilor specifice în cazul existenței unor zone protejate. 7
- 2.3. *Descrierea succintă a obiectivului de investiții propus, din punct de vedere tehnic și funcțional.* 7
 - a) destinație și funcțiuni; 7
 - b) caracteristici, parametri și date tehnice specifice, preconizate; 7
 - c) nivelul de echipare, de finisare și de dotare, exigențe tehnice ale construcției în conformitate cu cerințele funcționale stabilite prin reglementări tehnice, de patrimoniu și de mediu în vigoare; 7
 - d) număr estimat de utilizatori; 8
 - e) durata minimă de funcționare apreciată corespunzător destinației/funcțiilor propuse; 8
 - f) nevoi/solicitări funcționale specifice. 8
 - g) corelarea soluțiilor tehnice cu condiționările urbanistice, de protecție a mediului și a patrimoniului; 9
 - h) stabilirea unor criterii clare în vederea soluționării nevoii beneficiarului; 9
- 2.4. *Cadrul legislativ aplicabil și impunerea ce rezultă din aplicarea acestuia.* 9