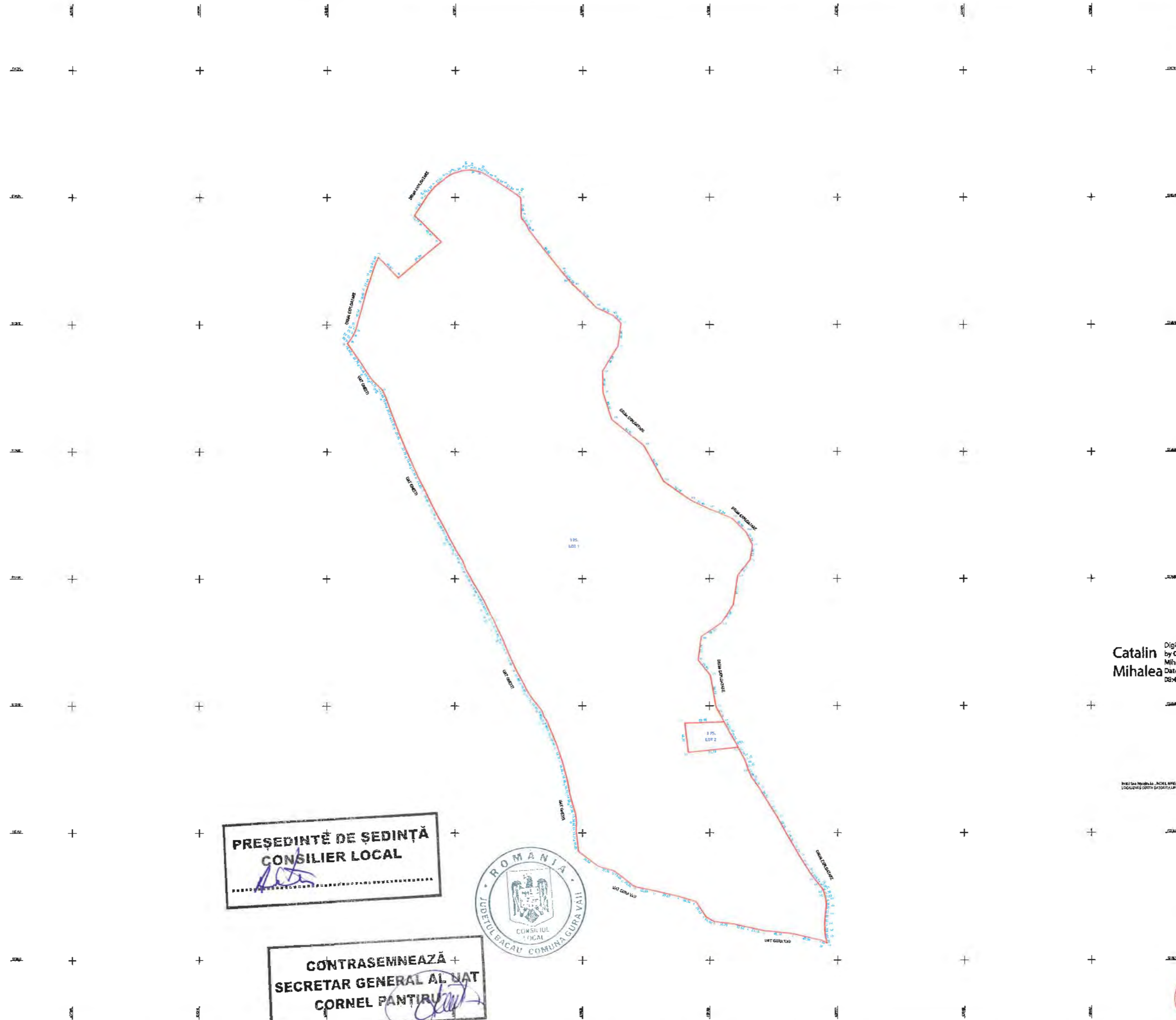


PLAN DE AMPLASAMENT SI DELIMITARE A IMOBILULUI CU PROPUNERE DE DEZLIPIRE  
Scara 1:2000

Nr. cadastral	Suprafata masurata	Adresa imobilului
60259	379937 mp.	Comuna Gura Vail, Jud. Bacau, Str. ...
Cartea Funciara	UAT	GURA VAIL



Catalin Mihalea  
Digitally signed by Catalin Mihalea  
Date: 2023.06.30 08:42:44 +03'00'

PROIECT DE PLAN DE AMPLASAMENT SI DELIMITARE A IMOBILULUI CU PROPUNERE DE DEZLIPIRE  
LOCALITATEA GURA VAIL, JUDEȚUL BACĂU, COMUNA GURA VAIL

PREȘEDINȚE DE ȘEDINȚĂ  
CONSILIER LOCAL  
*[Signature]*

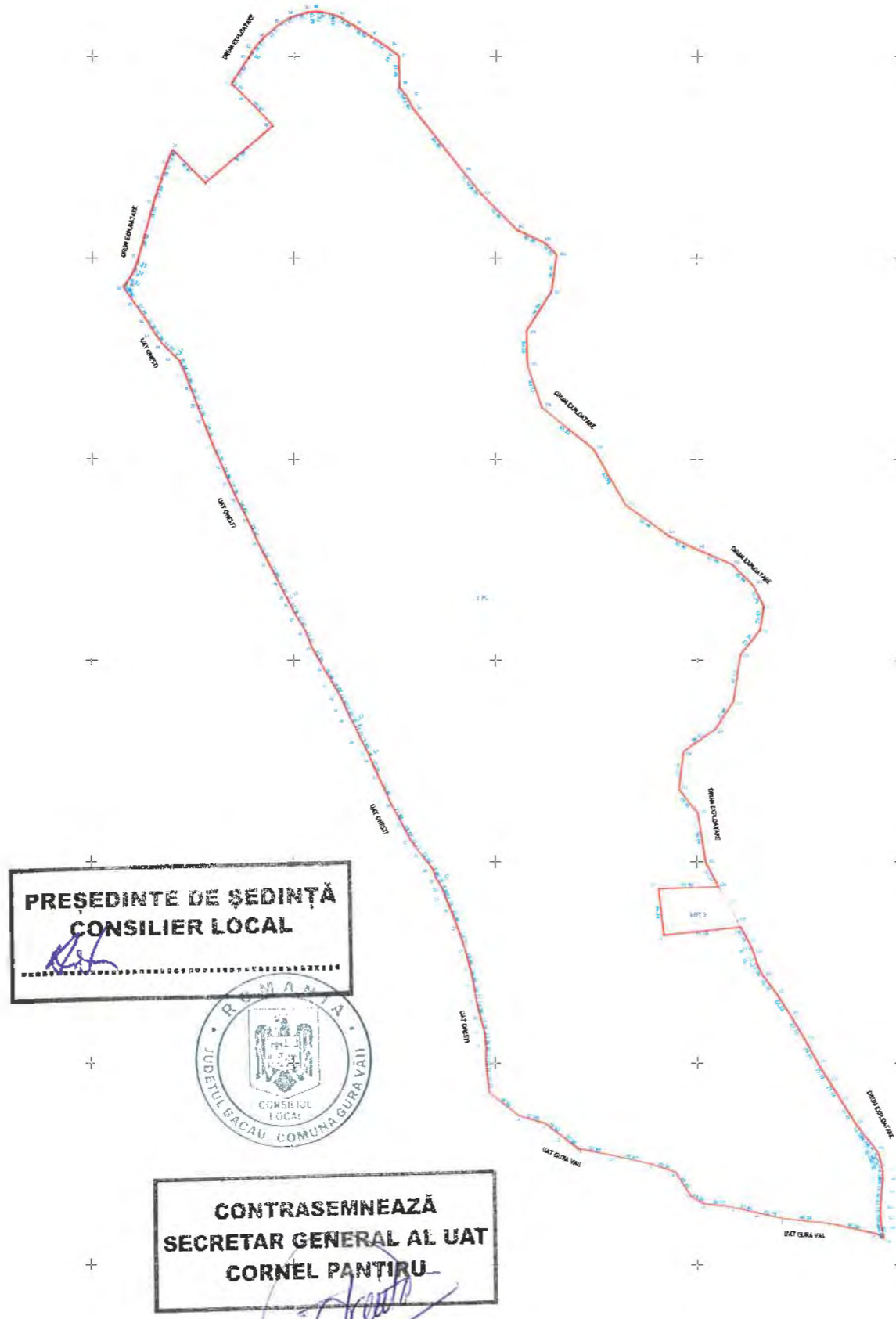
CONTRASEMNEAZĂ +  
SECRETAR GENERAL AL NAT  
CORNEL PANTIRU  
*[Signature]*



Nr. cadastral		Suprafata masurata		Adresa imobilului	
Lot	Suprafata	Lot	Suprafata	Lot	Suprafata
LOT 1	379937	LOT 2	379937	LOT 3	379937
Total		Total		Total	
379937		379937		379937	

ASPECTOR:  
[Signature]

Nr. Cadastrel:	Suprafața măsurată a terenului (mp)	Adresa imobilului
62137	376937	Comuna Gura Vailor, Județul Bacău, România
Nr. Cartea Funciara	Unitatea Administrativ-Teritorială (UAT)	
	GURA VAILOR	



**PREȘEDINTE DE ȘEDINȚĂ  
CONSILIER LOCAL**

*[Signature]*



**CONTRASEMNEAZĂ  
SECRETAR GENERAL AL UAT  
CORNEL PANTIURU**


*[Signature]*

**Catalin Mihalea**  
Digitally signed  
by Catalin Mihalea  
Date: 2023.06.30  
08:42:56 +03'00'

Proiect de amplasament în planul cadastral, în baza  
planului cadastral și a planului de amplasament aprobat de Consiliul Local.

A. Date referitoare la teren		Măsurători	
Nr. parcelă	Categoriile de suprafețe	mp	
1	PS	376937	Trecutul măsurat este nelimitat.
	TOTAL	376937	
C. Date referitoare la construcții		Atenții	
Cod	Destinație	Supr. construită la act	
		(mp)	
Suprafața totală măsurată a terenului = 376937 mp Suprafața din acte = 376937 mp			
Evaluatori: BCI EUROCAD EXPERT SRL Str. 100, Nr. 100 București, România		Inginer Căminul de proiectare este în baza de date a Registrului al arhitecților din România	
Evaluat de: Catalin Mihalea Date: 2023.06.30		Semnat digital de Daniela-Silvia Dobrea Data: 2023.07.03 15:14:09 +03'00'	
Data: 03.07.2023		Semnatura electronică Daniela-Silvia Dobrea	

Piza de amplasare a terenului a imobilului		Adresa imobilului	
Actul nr. 2000		Comuna Gura Vii, Jud. Gorj	
Nr. Cadastral	Suprafata terenului a imobilului (mp)	Coordonatele punctelor de reper	
62158	3000	Elev. pt. 1740.175, 1752.175, 1744.175, 1754.175, 1756.175, 1762.175	
Nr. Carte Funciar	Unitatea Administrativ-Teritoriala (LAT)		
	GURA VII		



**PRESEDINTE DE SEDINTA  
CONSILIER LOCAL**  
*Albu*



**CONTRASEMNEAZA  
SECRETAR GENERAL AL UAT  
CORNEL PANTIRU**  
*C. Pantiru*

**Catalin Mihalea** Digitally signed  
Date: 2023.06.30 08:43:06 +03'00'

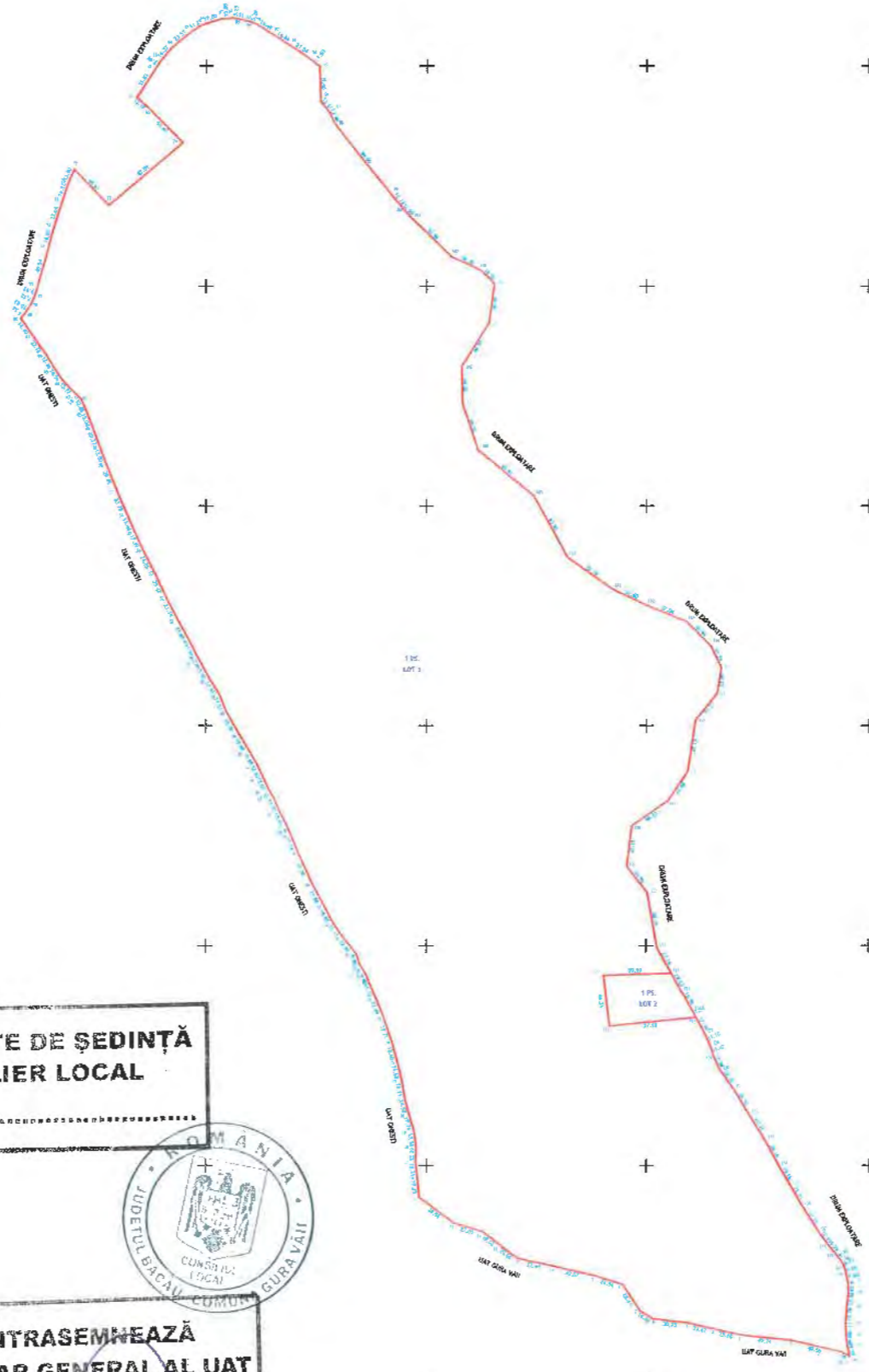
SCHEMA PLANULUI DE AMPLASARE A TERENULUI SI A IMOBILULUI PE TERENUL DE CONSTRUCȚII

A. Date referitoare la teren

Nr. parcelă	Categoria de teren (mp)	Suprafata terenului (mp)	Marjuni
1	PS	3000	
TOTAL		3000	
B. Date referitoare la constructii			
Cod	Destinatia	Supr. construita la sol (mp)	Marjuni
Suprafata totala măsurata a imobilului = 3000 mp Suprafata din acte = 3000 mp			
Executant: SO EUROCAD EXPERT SRL Aut. nr. 154 Executant: Mihalea Catalin Date tehnice: 100% - 100% Sistem de coordonare: UTM Sistem de referinta: ETRS89 Sistem de proiectare: WGS84 Data: 2023.07.03		Responsor: Confirma in baza cartii cadastrale si a planului de amplasare a terenului si a imobilului Date tehnice: Date: 2023.07.03 12:14:40 +03'00'	
Semnatura si pecetea Data: 03.2023		Semnatura si pecetea Data: 03.2023	

PLAN DE AMPLASAMENT SI DELIMITARE A IMOBILULUI CU PROPUNERE DE DEZLIPIRE Scara 1:2000

Nr. cadastral	Suprafata masurata	Adresa mobilului
6029	379937 mp.	Comuna Gura Vaii, Jud. Bacau, Romania
Caracter Functiune	UAT	GURA VAII



Catalin Mihalea  
 Digitally signed  
 by Catalin Mihalea  
 Date: 2023.06.30  
 08:42:44 +03'00'

PRESEDINTE DE SEDINTA  
 CONSILIER LOCAL



CONTRASEMNEAZA  
 SECRETAR GENERAL AL UAT  
 CORNEL PANTIRU


PROIECT DE PLAN DE AMPLASAMENT SI PLAN DE DELIMITARE A IMOBILULUI CU PROPUNERE DE DEZLIPIRE

Tabel de evaluare parcelară pentru dezlipire în teren					
Nr. cad.	Starea actuală		Starea viitoare		
	Suprafata (m <sup>2</sup> )	Destinatie	Suprafata (m <sup>2</sup> )	Destinatie	Destinatie
6029	379937	1 PL	379937	1 PL	1 PL
<b>Total</b>	<b>379937</b>		<b>379937</b>		





Pico de emplasament și delimitare a imobilului Săra F. 2023		Adresa imobilului	
Nr. Cadastral:	Denumirea măsurării a imobilului (mp)	Comuna Gura Vii, Județul Dobroea nr. 1745, P. 1449, 1750, 1751, 1752, 1753, 1754, 1755, 1756, 1757, 1758, 1759, 1760, 1761, și 1762.	
62138	3000	Unitatea Administrativă Teritorială (UAT)	
Nr. Cărușe Funcionari		GURA VII	



**PREȘEDINTE DE ȘEDINȚĂ  
CONSILIER LOCAL**



**CONTRASEMNEAZĂ  
SECRETAR GENERAL AL UAT  
CORNEL PANTIRU**

Digitally signed  
by Catalin  
Mihalea  
Date: 2023.06.30  
08:43:06 +03'00'

IMPRIMAȘIA ÎNȘIȘĂ ÎNCELE ÎNREGISTRAT ÎN PLANUL CADASTRAL, ÎN  
LOCALITATEA CĂRUȘA SĂRĂRII LAȘCĂRII ÎN JUDEȚUL DOBROEA

A. Date referitoare la teren		Menzion	
Nr. parcelă	Suprafața de Suprafață	Menzion	
	Lotul nr.	Imobilul măsurat este reținut pentru...	
	P.B.	TOTAL	
	TOTAL	3000	
B. Date referitoare la construcții			
Cod	Destinație	Staj. condiția la sol (mp)	Menzion
Suprafața totală măsurată a imobilului = 3000 mp Suprafața din acta = 3000 mp			
Emitent: EC EUROCAD EXPERT SRL Ad. RD-101, 1503 Escrierea: Mihalea Catalin Noi. EC-RC-F, nr. 212/2023		Inspector Conținutul înregistrării este în baza de date integrate a stărușii numerului cadastral	
Denumirea și stamula Data: 2023.06.30		Semnatura digitală de Dan Silica Data: 2023.07.03 16:56:45 +03'00'	
Denumirea și stamula Data: 2023.06.30		Semnatura și ștampila Data: 2023.07.03	